



la vida brilla en

**CALPE**

¿te apuntas a la vida?

**ESPACIOS NATURALES**




## Calpe es naturaleza

Déjate seducir por las maravillas naturales que ofrece Calpe, vive nuevas experiencias y disfruta con los cinco sentidos en sus parques naturales y paisajes. Hablar de naturaleza es hablar del Parque Natural del Peñón de Ifach, con 50.000 m<sup>2</sup> de extensión y 332 m de altura, símbolo de la Costa Blanca y un monumento singular en todo el Mediterráneo con una flora y una fauna que hacen las delicias de senderistas y submarinistas.

Sigue el camino que lleva a la cima y siente la libertad mientras te deleitas con sus espectaculares panorámicas.

Sorpréndete con el singular enclave natural de Las Salinas donde flamencos, garzas y gaviotas conviven en equilibrio junto a edificios residenciales. Recorre los senderos de la Sierra de *Oltà* y el parque de *La Vallesa* para conocer infinidad de especies y vegetación autóctona.

Explora caminos con vistas panorámicas y con aroma a lavanda y mar por los senderos *voramar* mientras observas los acantilados de la *Sierra de Toix* y La Manzanera o las preciosas calas de *El Racó*, *Calalga* o *Les Bassetes*. Pasea tranquilamente u organiza un día de picnic en alguno de los cinco parques y zonas recreativas que encontrarás.





## El Peñón de Ifach

El Peñón de Ifach, símbolo de la Costa Blanca, se alza en el mar como una roca calcárea de 50.000 m<sup>2</sup> a 332 m de altura y un km de longitud. Unido a tierra por un estrecho istmo, es producto de un deslizamiento de la cercana Sierra de *Oltà* constituyendo uno de los accidentes geográficos de mayor singularidad y belleza de todo el litoral mediterráneo.

Es uno de los parques naturales más visitados de la Comunidad Valenciana, punto de encuentro de submarinistas, escaladores y senderistas.



## HISTORIA

En el Peñón se han establecido diversas culturas desde tiempos remotos. En la ladera occidental hay constancia de un poblado íbero, que en época romana se abandonó y se trasladó a la parte más baja del istmo.

Durante la Edad Media vuelve a haber indicios de ocupación de las laderas hasta que finalmente ante los ataques por mar, sus habitantes descendieron al pueblo y crearon un nuevo sistema defensivo amurallado.

El peñón ha sido propiedad de varios particulares hasta que finalmente en 1987 pasó a ser propiedad de la Generalitat Valenciana que lo declaró Parque Natural.



## FAUNA Y FLORA

Su vegetación, estudiada desde 1971 por el botánico Cavanilles, alberga más de 300 especies que forman una comunidad vegetal con importantes endemismos valencianos, entre los que se encuentran algunos de los más amenazados entre la flora ibérica. Contempla una fauna donde destaca la presencia de aves migratorias, errantes y nidificantes como el halcón Eleonor o el cuervo marino junto a otras 80 variedades más.


Entre la fauna y flora marina que albergan sus acantilados, destacan líquenes, algas, poríferos y diversos peces, con una importante presencia de comunidades de algas y coral mediterráneo que son indicador del buen estado de las aguas.



## ITINERARIO

El recorrido de unas 2h y 30 min por ruta señalizada, se inicia desde el Centro de Visitantes, que incluye centro de interpretación, sala de exposiciones y parking.

El primer tramo llega hasta un túnel excavado en la roca de unos 30 m, construido en 1918 y discurre por una senda en la que encontramos dos miradores con preciosas vistas, Poniente y Botánico Cavanilles, y los restos del poblado ibérico (s. IV a.C.). Al atravesar el túnel, en el lado Levante, entre esparto, romero, sabinas y enebro se estrecha la senda y se inicia un tramo más complicado por la pendiente que nos lleva hasta la cima. Merece la pena recorrerlo para tener la sensación de tocar el cielo con la mano y disfrutar de las espectaculares panorámicas sobre el Mediterráneo, que en los días más claros alcanza hasta la isla de Ibiza.



## Las Salinas

Enclave singular con un papel fundamental para las aves, migratorias y residentes, ya que les proporciona un hábitat excepcional para descansar y nidificar. Fue una antigua explotación salinera que funcionó de manera intermitente desde época romana hasta su abandono definitivo en 1988.

A excepción del lado norte, están rodeadas por viviendas y edificios del núcleo urbano lo que permite contemplar insólitas estampas como grandes flamencos sobrevolando las calles entre edificios residenciales.

En esta zona de humedales, puedes encontrar crustáceos, insectos, anfibios y reptiles entre otras especies, pero son las aves las que mayor interés despiertan. Puedes avistar flamencos, fochas, garzas reales, cigüeñuelas, chorlitejos patinegros o ánades reales entre otras especies.

Este ecosistema, preparado para sobrevivir a las elevadas concentraciones salinas del suelo y el agua, desarrolla una vegetación propia, como especies halófilas con hojas grasas.





## Sierra de Oltà

La Sierra de *Oltà* es una pequeña elevación montañosa en las proximidades de Calpe que se convierte en un excelente mirador del litoral de La Marina, desde *Serra Gelada* hasta el Montgó, así como de la cercana Sierra de *Bèrnia*.

Existe una zona habilitada para la acampada y una ruta circular formada por pistas y senderos señalizados que te permiten subir hasta su cumbre a 586 m de altitud tras un recorrido de 10 km y unas 4 h de duración.



## Senderos y Rutas

“Caminante no hay camino, se hace camino al andar.” Antonio Machado (1875 – 1939)

**SENDEROS VORAMAR** Dos preciosos caminos donde se mezclan naturaleza, vistas al mar y aire puro con unas vistas panorámicas inolvidables.


**SENDERO VORAMAR-BORUMBOT:** Desde la urbanización Manzanera hasta la playa *Arenal-Bol* o a la urbanización *Borumbot* a la altura de la Plaza Mayor, podrás admirar las magníficas vistas del litoral marítimo, los singulares edificios de Ricardo Bofill y la Cala La Manzanera.

**SENDERO VORAMAR-CALALGA O BASSETES:** Desde la parte alta de la cala Calalga hasta el puerto deportivo *Les Bassetes*, junto a la cala Mallorcaí.

### SENDAS TRADICIONALES

Estas sendas y caminos tradicionales, utilizadas por los labradores para llegar a los campos, han quedado en desuso por el abandono de la actividad. Hay 9 rutas con señales de dirección y paneles de información por las que puedes pasear mientras contemplas bellos paisajes naturales.





**PASEO ECOLÓGICO** Paseo de piedra natural de casi 1 km de longitud que discurre por la base sur del Peñón de Ifach sobre una senda que formaba parte de la zona dinamitada en 1957 para la construcción del puerto pesquero. Contempla la majestuosidad del Peñón con las insólitas vistas de sus paredes escarpadas, en combinación con la flora y fauna que lo rodea.

## Parques y áreas recreativas

### PARQUE L'ENGINENT

4.700 m<sup>2</sup> en la urbanización *Enginent*. Constituye un parque etnológico de especies autóctonas y está equipado con áreas deportivas y de juegos infantiles, barbacoa, fuente, mobiliario y sanitarios.

38° 38' 52.18" N    0° 3' 30.47" E



### PARQUE OLTAMAR

Situado en la Sierra de *Oltà*, dispone de espacio provisto para hacer fuego con parrillas, zona de fregaderos, aseos, mesas con bancos, zona de juegos y dos zonas de aparcamiento.

38° 39' 30.09" N    0° 1' 35.46" E



### PARQUE DE LA VALLESA

10.000 m<sup>2</sup> en la urbanización de La Merced. Zona verde de gran valor ecológico con un sendero de tierra batida para pasear, áreas deportivas, juegos infantiles, barbacoa, mobiliario y sanitarios.

38° 39' 40.21 N    0° 4' 0.55" E



## PARQUE DE LA COMETA

---

4.400 m<sup>2</sup> en la partida de La Cometa, junto al área de la ermita de San Juan. Destaca un *Riu Rau* restaurado (construcción hidráulica formada por aljibes, pozos, lavaderos...) y dispone de área de juegos infantiles, barbacoa, mobiliario y sanitarios.

38° 40' 26.354" N    0° 3' 28.88" E



## PARQUE LA EMPEDROLA

---

En la urbanización de la *Empedrola*, tiene una zona verde en la que destacan olivos, cipreses, palmeras y drácenas. Se ha instalado un pozo decorativo y una pérgola y dispone de bancos y papeleras.

38° 40' 26.354" N    0° 3' 28.88" E



## PARQUE LLOMBERS

---

Situado entre las partidas de Salamanca y Cometa cuenta con zona arbolada, barbacoa, aseos, mobiliario y área de juegos infantiles.

38° 39' 50.17" N    0° 3' 49.635" E





↑  
SIERRA DE BÈRNIA

↑  
SIERRA DE OLTÀ

↑  
Parque Oltamar



## ICONOGRAFÍA



RUTAS Y  
SENDEROS



VISTA PANORÁMICA



PARQUES Y ÁREAS  
RECREATIVAS

Nuestras rutas y  
senderos en tu móvil



MORRO DE TOIX

SIERRA DE TOIX

Cala El Collao o  
Racó del Corb

PUERTO  
BLANCO

Cala Les Urques

Cala Gasparet

Av. Diputación

CASCO  
ANTIGUO

Av. Ejércitos



ERMITA  
SAN SALVADOR



EDIFICIOS  
RICARDO  
BOFILL



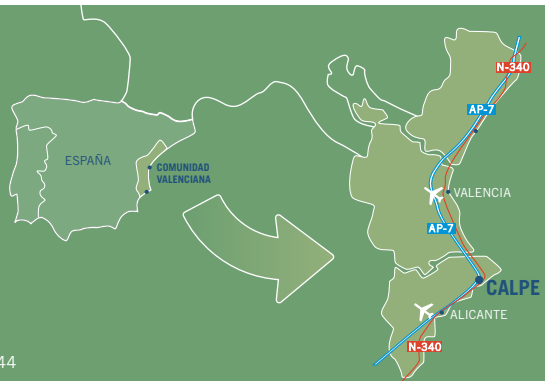
SENDERO  
VORAMAR-BORUMBOT

Cala Manzanera

Playa  
Puerto Blanco



[www.calpe.es](http://www.calpe.es)



**Tourist Info Calpe Peñón**

Avda. Ejércitos Españoles, 44  
03710 Calpe  
Alicante (España)  
Tel. +34 965 836 920  
[turismo@ajcalp.es](mailto:turismo@ajcalp.es)



[/calpetouristinfo](https://www.facebook.com/calpetouristinfo)



[@TurismoCalp](https://twitter.com/TurismoCalp)



[/turismocalp](https://www.pinterest.com/turismocalp)



[/calpeturismo](https://www.instagram.com/calpeturismo)



[/Turismocalpe](https://www.youtube.com/Turismocalpe)

